
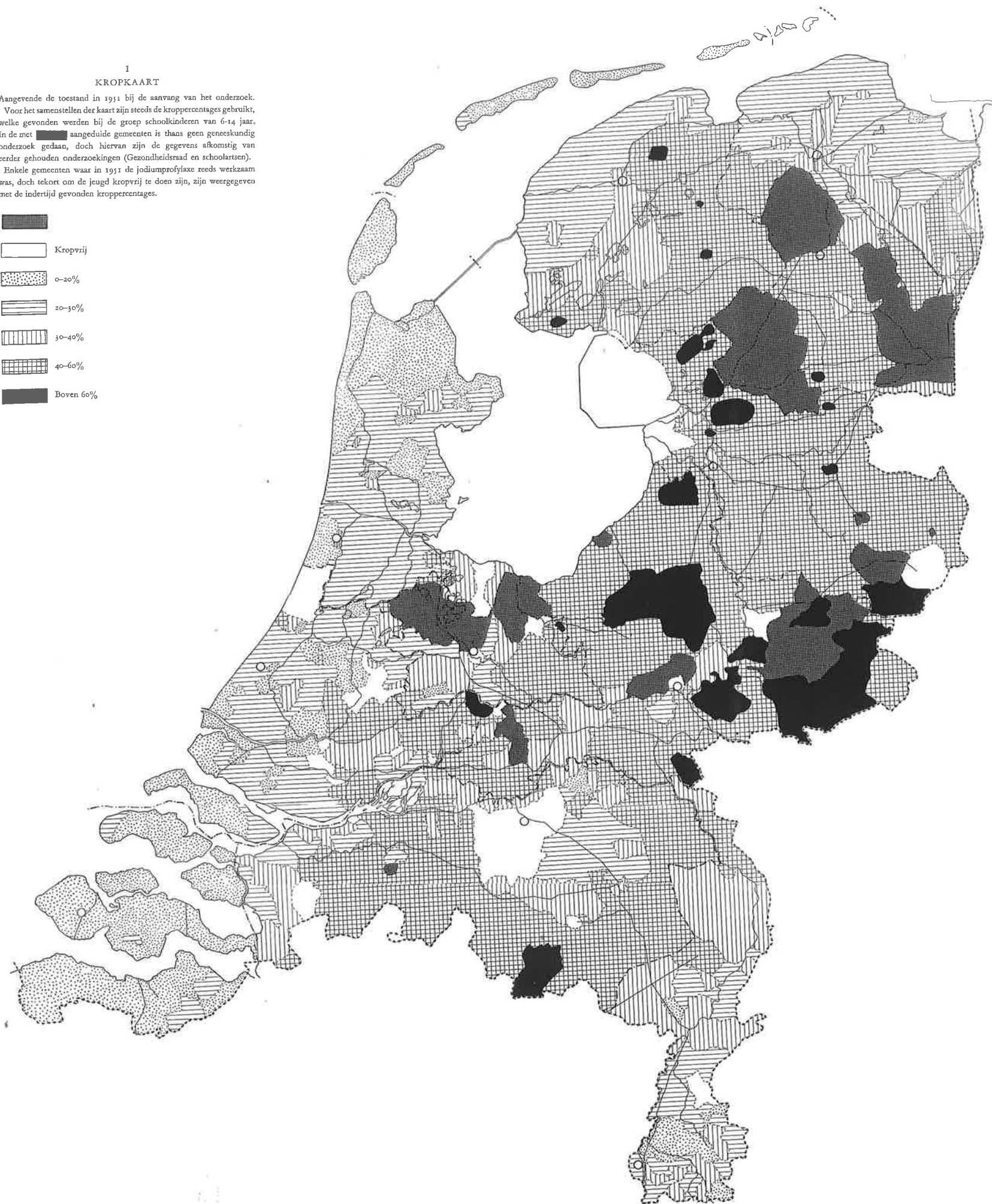
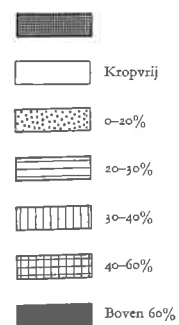


MAPS

1. Goitre map of the Netherlands, marking the situation in 1951 at the commencement of the survey, composed of the percentages of goitre which were found in groups of children, aged 6-14 years.
2. Map of the Netherlands, on which are marked the manifest cases of endemic goitre and the cases of hyperfunction and hypofunction of the thyroid gland, detected at the examinations of recruits in the years 1948, 1949 and 1950.
3. Drinking water iodine map of the Netherlands.
4. Prophylaxis map, indicating the municipalities in which up till now prophylaxis with Jobrozo-salt has been instituted (until 1957).

I
KROPKAART

Aangevende de toestand in 1951 bij de aanvang van het onderzoek.
Voor het samenstellen der kaart zijn steeds de kroppercentages gebruikt, welke gevonden werden bij de groep schoolkinderen van 6-14 jaar. In de met  aangeduide gemeenten is thans geen geneeskundig onderzoek gedaan, doch hiervan zijn de gegevens afkomstig van eerder gehouden onderzoeken (Gezondheidsraad en schoolartsen). Enkele gemeenten waar in 1951 de jodiumprofylaxe reeds werkzaam was, doch tekort om de jeugd kropvrij te doen zijn, zijn weergegeven met de indertijd gevonden kroppercentages.



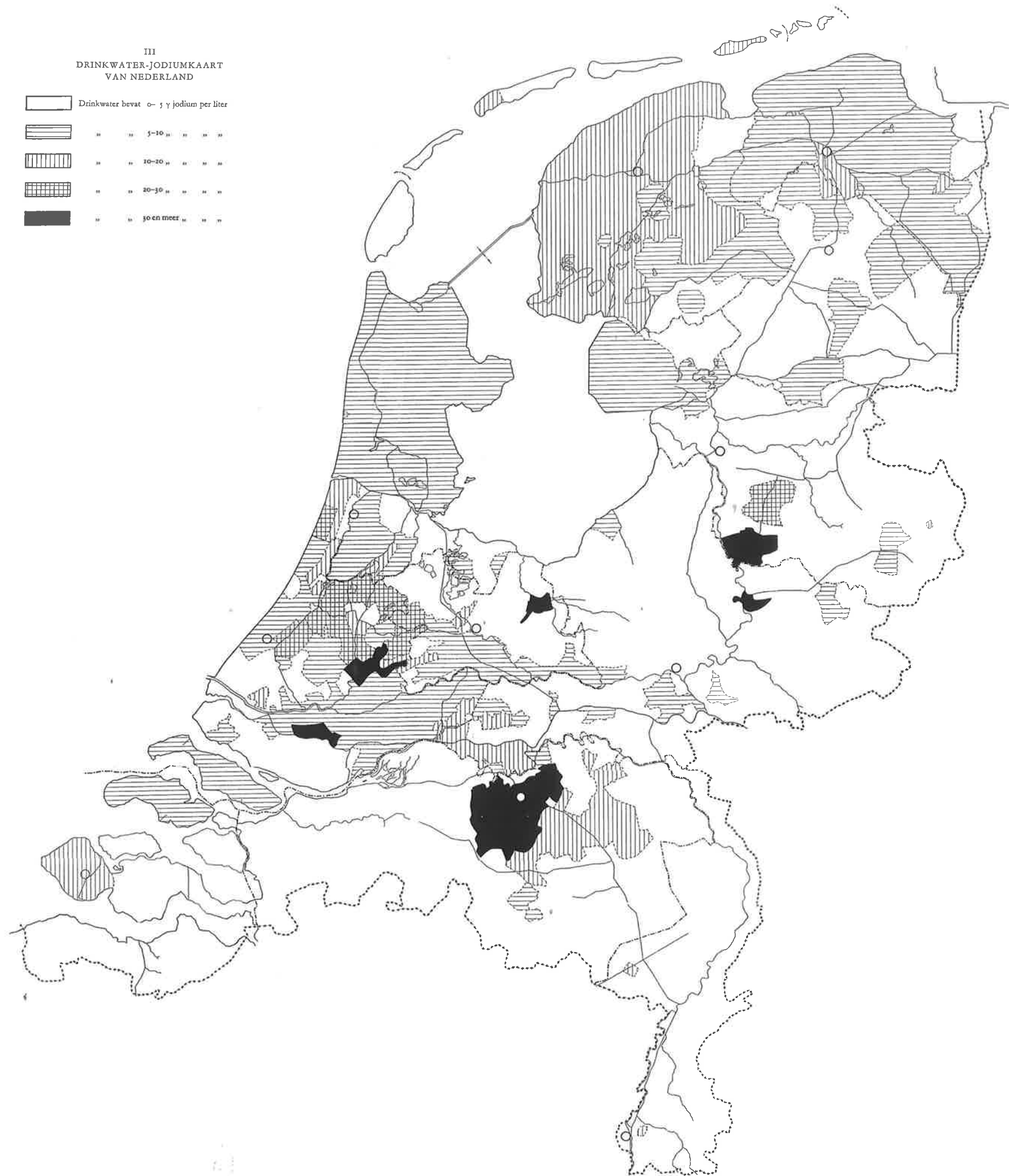
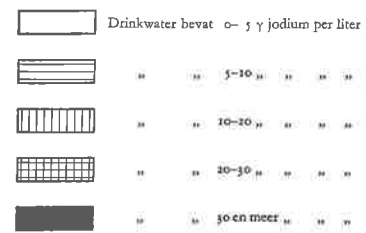
II
KAART VAN NEDERLAND

Duidelijke gevallen van endemisch struma en gevallen van hyperfunctie en hypofunctie van de schildklier, gevonden bij de keuring van dienstplichtigen in de jaren 1948, 1949 en 1950.
Per geval in kaart gebracht.

- Atoxisch diffus struma
- ▲ Atoxisch nodeus struma
- × Hyperfunctie thyreotoxiciose met of zonder struma
- ⌘ Hypofunctie



III
DRINKWATER-JODIUMKAART
VAN NEDERLAND



IV
PROFYLAKE-KAART

Aangevende de gemeenten waarin de Jobrozoprofylaxe is ingevoerd.

